Detailkarte zur Fließwege- und Senkenanalyse: H3

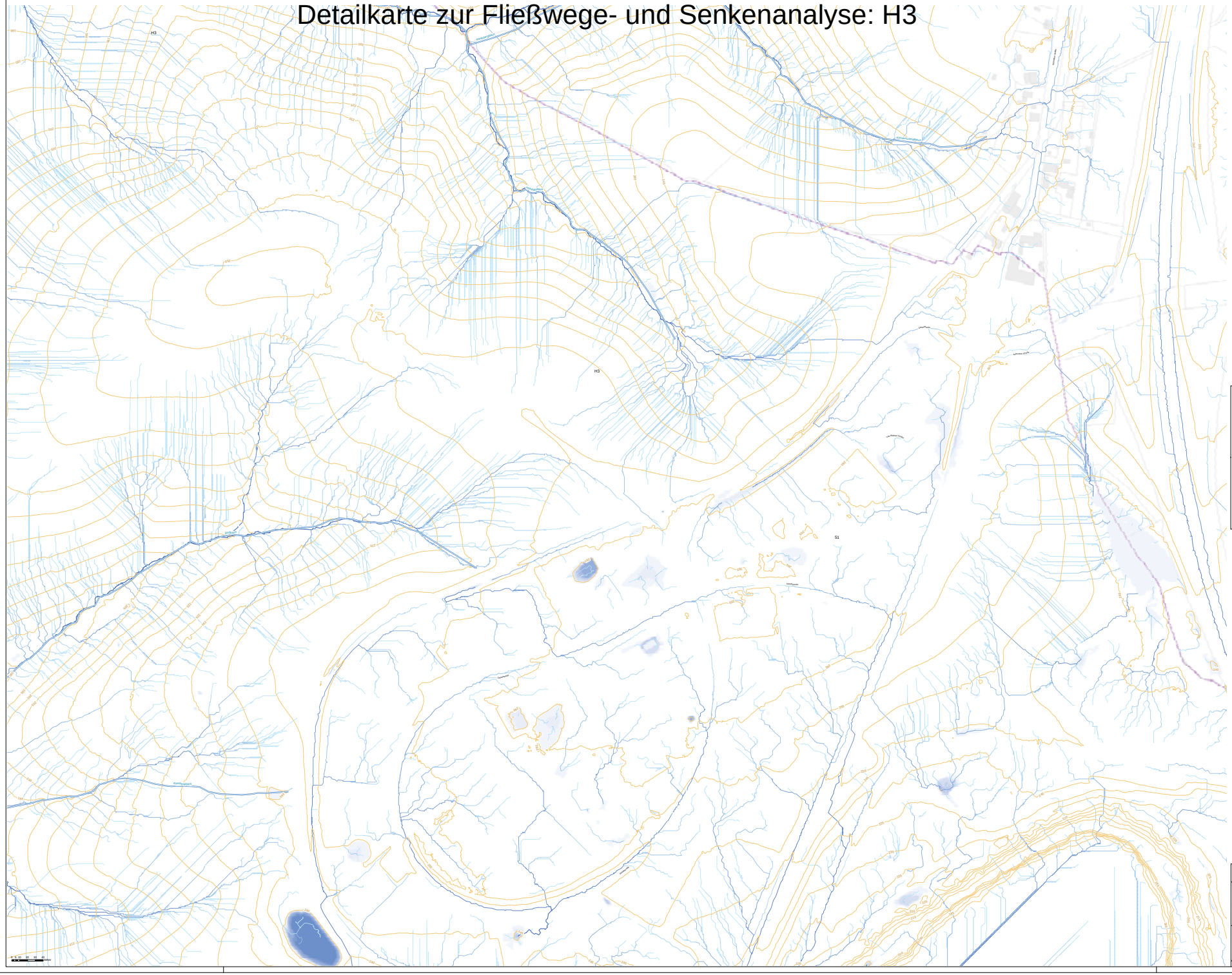

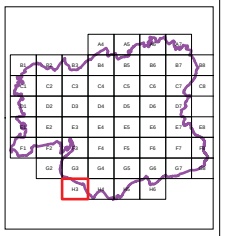

Legende

7 Bauwerkstandorte

Gewässer

Höhenlinien Topographie

Klasse

10m-Linien

5m-Linien

Fliesswege

Wassermenge [m³] bei Extremregenereignis

10
25
50
100
250
500
1000
2500
5000
10000
20000
30000

Stadtgrenze

Senken

Senkentiefe [m]

< 0,30
0,30 - 0,50
0,50 - 0,75
0,75 - 1,00
1,00 - 1,20
1,20 - 2,00
2,00 - 2,50
2,50 - 5,00
5,00 - 10,00
> 10,00

Überschwemmungsgebiete HQ Extrem

Projekt:

Fließwege- und Senkenanalyse
Stadt Velbert

Darstellung:

Gesamtdatenbestand
- Vorabzug -

Anlage:	
Projekt-Nr.:	2163678
Maßstab:	1:1.500
Zeichnungs-Nr.:	[illegible]

	Datum	Name
gezeichnet:	19.03.2017	ska
geprüft:		-

Bauherr/Auftraggeber:

Technische Betriebe Velbert AöR
Am Lindenkamp 33
42549 Velbert

Planverfasser:

HPC AG
Jülicher Straße 318
52070 Aachen
Telefon: 0241 / 182730, Fax: 0241 / 1680080

Pfad: O:\Bauerwein_Projektinstandsetzungen\karten\170608_Arc03\Ba10\Velbert_Daten_Auszüge_2017_03_06_V1.mxd

Detailkarte zur Fließwege- und Senkenanalyse: H4

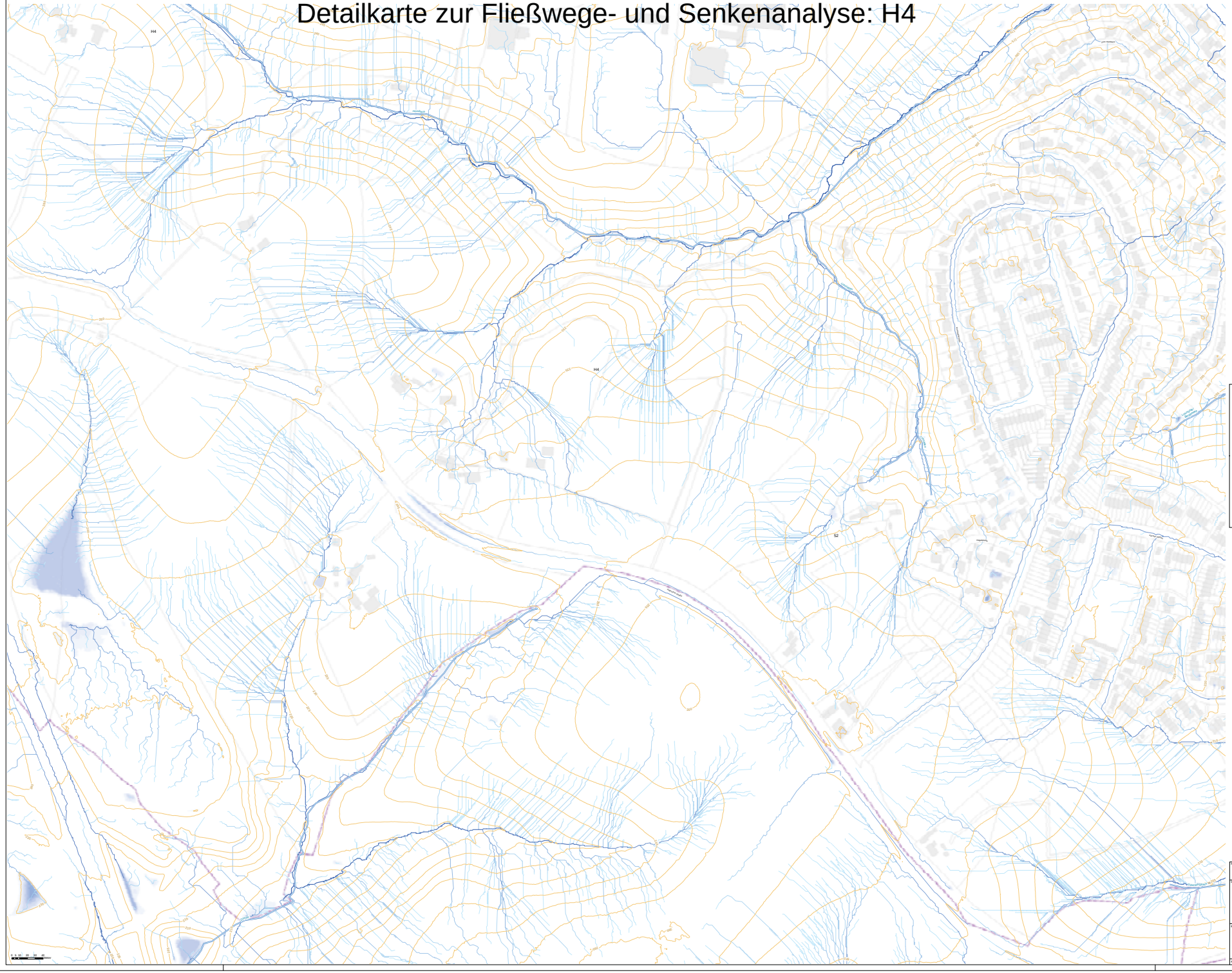

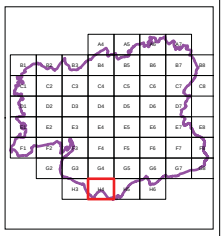

Legende

7 Bauwerkstandorte

Gewässer

Höhenlinien Topographie

Klasse

10m-Linien

5m-Linien

Fliesswege

Wassermenge [m³] bei Extremregenereignis

10

25

50

100

250

500

1000

2500

5000

10000

20000

30000

Stadtgrenze

Senken

Senkentiefe [m]

< 0,30

0,30 - 0,50

0,50 - 0,75

0,75 - 1,00

1,00 - 1,20

1,20 - 2,00

2,00 - 2,50

2,50 - 5,00

5,00 - 10,00

> 10,00

Überschwemmungsgebiete HQ Extrem

Projekt:

Fließwege- und Senkenanalyse
Stadt Velbert

Darstellung:

Gesamtdatenbestand
- Vorabzug -

Anlage:	
Projekt-Nr.:	2163678
Maßstab:	1:1.500
Zeichnungs-Nr.:	[illegible]
	Datum / Name
gezeichnet:	19.03.2017 / uka
geprüft:	-

Bauherr/Auftraggeber:

Technische Betriebe Velbert AöR
Am Lindenkamp 33
42549 Velbert

Planverfasser:

HPC AG
Jülicher Straße 318
52070 Aachen
Telefon: 0241 / 182730, Fax: 0241 / 1489080

Pfad: O:\Bauerwein_Projektentstandorte\Kartenbuch_Arc\Bilder\Velbert_Daten_Ausgabe_2017_03_06_V1.mxd

Detailkarte zur Fließwege- und Senkenanalyse: H5

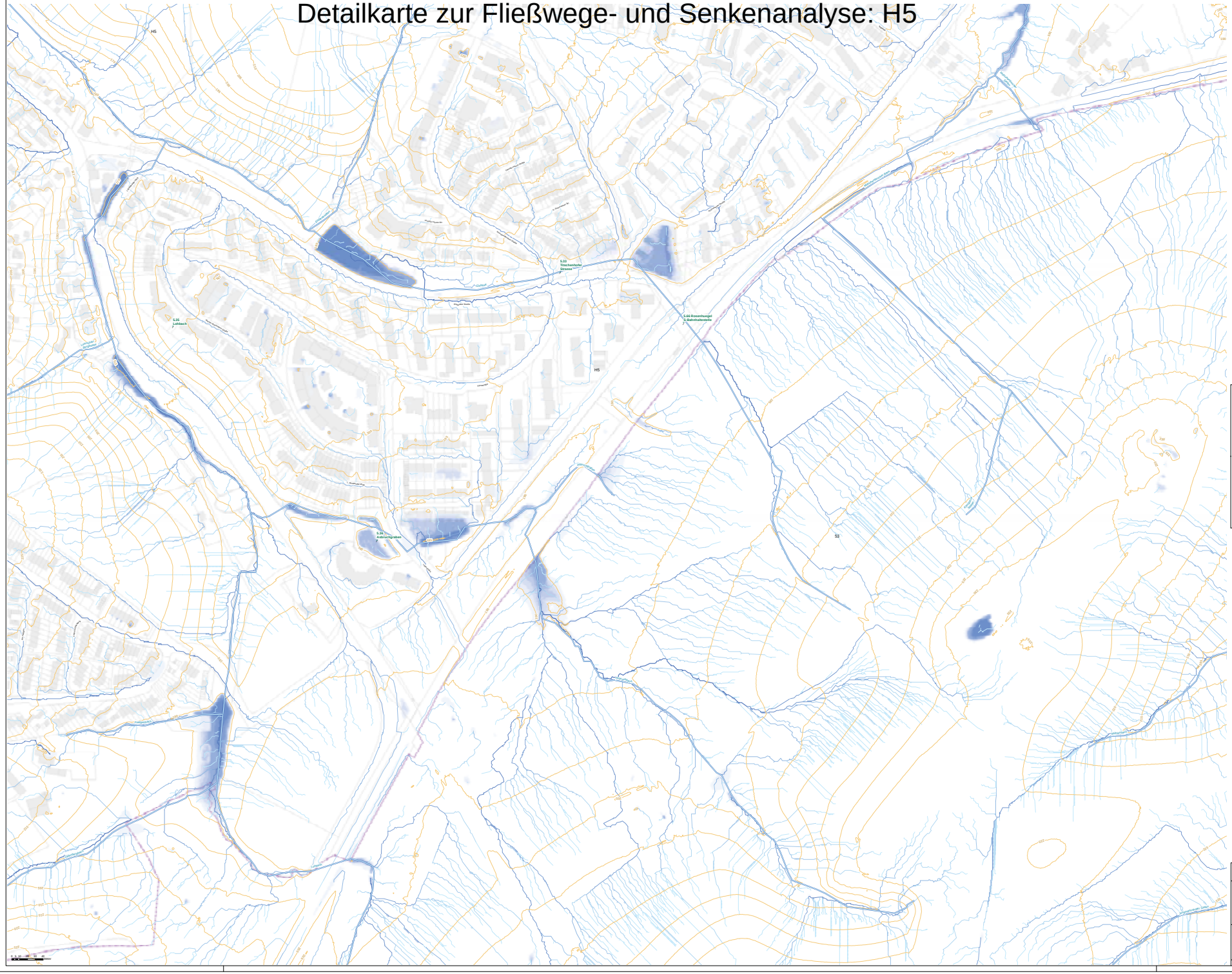

Seite: 54/55

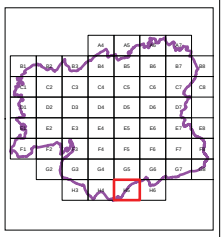

Legende

7 Bauwerkstandorte

Gewässer

Höhenlinien Topographie

Klasse

10m-Linien

5m-Linien

Fliesswege

Wassermenge [m³] bei Extremregenereignis

10
25
50
100
250
500
1000
2500
5000
10000
20000
30000
Stadtgrenze

Senken

Senkentiefe [m]

< 0,30
0,30 - 0,50
0,50 - 0,75
0,75 - 1,00
1,00 - 1,20
1,20 - 2,00
2,00 - 2,50
2,50 - 5,00
5,00 - 10,00
> 10,00
Überschwemmungsgebiete HQ Extrem

Projekt:

Fließwege- und Senkenanalyse
Stadt Velbert

Darstellung:

Gesamtdatenbestand
- Vorabzug -

Anlage:		
Projekt-Nr.:	2163678	
Maßstab:	1:1.500	
Zeichnungs-Nr.:	www.hpc.de/ab_pdf_v_a_n	
	Datum	Name
gezeichnet:	19.03.2017	sirk
geprüft:		-

Bauherr/Auftraggeber:

Technische Betriebe Velbert AöR
Am Lindenkamp 33
42549 Velbert

Planverfasser:

HPC AG
Jülicher Straße 318
52070 Aachen
Telefon: 0241 / 192730, Fax: 0241 / 146080

Pfad: O:\Bauwerke_Projektinstanzen\Kanten\2170026_AnSt\Bv10\Velbert_Datem_Ausgabe_2017_03_06_V1.dwg

Detailkarte zur Fließwege- und Senkenanalyse: H6

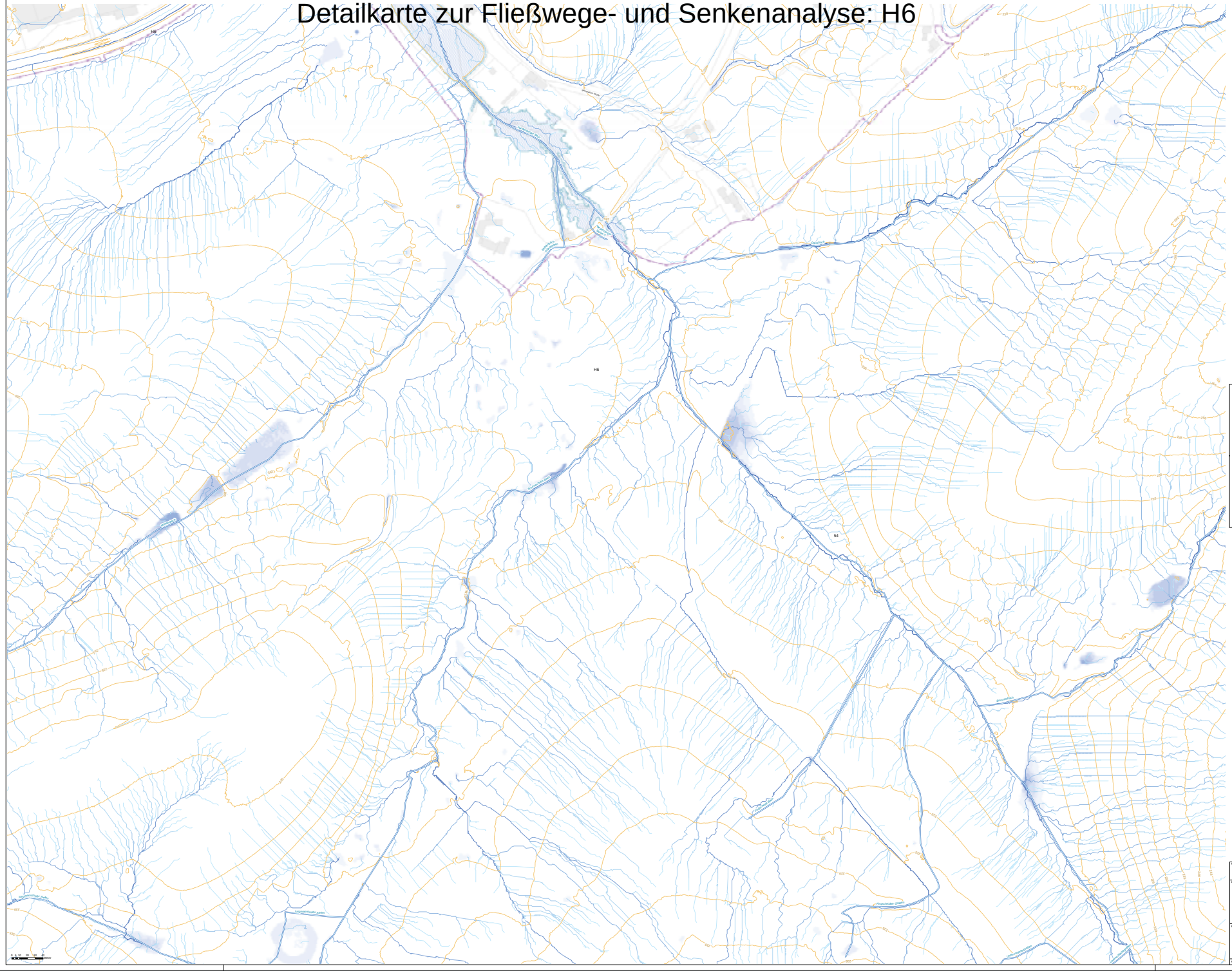

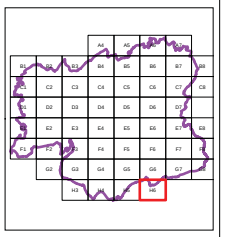

Legende

7 Bauwerkstandorte

Gewässer

Höhenlinien Topographie

Klasse

10m-Linien

5m-Linien

Fliesswege

Wassermenge [m³] bei Extremregenereignis

10

25

50

100

250

500

1000

2500

5000

10000

20000

30000

Stadtgrenze

Senken

Senkentiefe [m]

< 0,30

0,30 - 0,50

0,50 - 0,75

0,75 - 1,00

1,00 - 1,20

1,20 - 2,00

2,00 - 2,50

2,50 - 5,00

5,00 - 10,00

> 10,00

Überschwemmungsgebiete HQ Extrem

Projekt:

Fließwege- und Senkenanalyse
Stadt Velbert

Darstellung:

Gesamtdatenbestand
- Vorabzug -

Anlage:		
Projekt-Nr.:	2163678	
Maßstab:	1:1.500	
Zeichnungs-Nr.:	[illegible]	
	Datum	Name
gezeichnet:	19.03.2017	sirk
geprüft:		-

Bauherr/Auftraggeber:

Technische Betriebe Velbert AöR
Am Lindenkamp 33
42549 Velbert

Planverfasser:

HPC AG
Jülicher Straße 318
52070 Aachen
Telefon: 0241 / 182730, Fax: 0241 / 1680080

Pfad: O:\Bauerwein_Projektinstanzen\kunden\1170026_Ar0318\u20Velbert_Daten_Ausgabe_2017_03_06_V1.mxd